

唐河县黑龙镇国土空间总体规划 (2021—2035 年)

公示内容

公示稿 最终以政府批复成果为准

黑龙镇人民政府

唐河县黑龙镇国土空间总体规划（2021—2035 年）

一、 基本概况

黑龙镇位于唐河县城南 25 公里处，东接祁仪，西连郭滩，南邻湖阳，北同上屯相邻，西南与龙潭接壤。镇域东部是浅山丘陵，西部是平原，国道 234 贯穿南北，唐河从镇西北部穿境而过，区位优势明显，2020 年常住人口 33719 人，地区生产总值 21.3 亿元，以机电、矿产资源开发、绿色建材为主导产业。是唐河县文化名镇、交通重镇、矿产大镇、光伏产业大镇、农业强镇。

二、 规划范围

规划范围分为镇域和镇区两个层次。

镇域规划范围：黑龙镇行政辖区，含 3 个社区 24 个行政村，面积 11686.50 公顷。

镇区规划范围：北至黑龙镇第二初级中学，西至国道 234，南至规划邓桐高速，东至黑龙村行政边界，规划用地总面积 439.92 公顷。

三、 规划期限

规划基期年为 2020 年，规划期限为 2021-2035 年，其中近期待 2025 年，远期待 2035 年，展望至 2050 年。

四、 发展定位

县域南部中心城镇，以矿产开发和农机装备制造为主的工贸型镇。

五、 落实三区三线

落实最严格的耕地保护制，牢牢守住耕地保护红线和粮食安全底线。至规划期末，确保黑龙镇耕地保有量不低于 7866.10 公顷（11.80 万亩），永久基本农田保护目标不低于 7491.14 公顷（11.24 万亩）。不涉及生态保护红线，统筹考虑未来战略空间的拓展，黑龙镇城镇开发边界面积 260.32 公顷，集中在黑龙村、王楼村和石灰窑村。

六、 划定村庄建设边界

规范乡村建设活动，切实保障农民居住、乡村基础设施、公共服务设施和产业用地需求，留足乡村发展空间，协调城镇开发边界和永久基本农田保护红线约束，规划至 2035 年，黑龙镇村庄建设边界规模不超过 967.01 公顷。

七、 国土空间总体格局

落实黑龙镇农产品主产区主体功能区定位，规划构建“一心串两轴、一带三区联多点”的国土空间开发保护总体格局。一心：结合黑龙镇政府所在地形成城镇综合服务中心；两轴：结合国道 234、省道 334 形成的镇村发展轴；一带：

唐河生态保护带；三区：东南部丘陵山地经济发展区、中部城镇集中发展区和西部平原现代农业发展区；多点：乡村振兴重点村，谢庄村、三官庙村、王楼村、李店村、石灰窑村、赵朗庄村和杨庄村。

八、 国土空间规划分区

以保护生态空间为导向，划定生态控制区 197.14 公顷，主要为唐河河流水面、张官岭水库和镇域其他河流水面。以保障农业空间为导向，划定农田保护区 7648.15 公顷，农田保护区镇域均有分布。以促进农村生活生产为导向，划定乡村发展区 3580.89 公顷，包括一般农业区、村庄建设区和林业发展区。以优化城镇空间为导向，划定城镇发展区 260.32 公顷，其中综合服务区 24.02 公顷，商业商务区 15.90 公顷，工业发展区 91.99 公顷，物流仓储区 3.31 公顷，绿地休闲区 5.39 公顷，主要分布在黑龙村、石灰窑村和王楼村。

九、 产业布局规划

形成以现代农业为基础、绿色能源和装备制造为主导、禅宗文旅为辅的一二三产业联动发展体系，建设唐河县绿色能源和装备制造示范区、现代农业和禅宗文旅引领区。

构建“2+2”的产业体系，即：“2 大主导产业”，一是绿色能源开发利用，重点突出矿产资源开发、光伏新能源、绿色建材三大领域；二是机械装备制造产业，重点发展机电

液压设备、门阀装备、包装材料等门类。“2 大培育产业”，一是发展现代农业，以建设现代农业示范基地为发展目标；二是发展以禅宗文旅为核心的旅游服务业。

十、 村庄布局规划

将黑龙镇 24 个行政村划分为城郊融合类村庄、集聚提升类村庄、和整治改善类 3 种类型。

城郊融合类村庄包括黑龙村（含农工贸、龙山、红旗社区）、石灰窑村。

集聚提升类村庄包括湖西村、谢庄村、三官庙村、王楼村、西张庄村、郝庄村、李店村、杨庄村、赵郎庄村。

整治改善类村庄包括湖东村、栗树程村、朱庄村、袁坪村、水泉村、赵庄村、郑营村、贾湾村、尚庄村、广佛寺村、尹田村、小李营村、许庄村。

十一、 支撑保障体系规划

1、道路交通规划

衔接落实上位规划提出的道路交通线路布局，构建外联内畅的综合交通体系，落实桐邓高速、国道 234、省道 334 改线等重要交通规划，推进镇域内县道、乡道道路提升工程，升级黑龙镇客运站，县道按三级公路标准升级改造，乡道按四级公路标准升级改造，强化镇村、村村之间以及周边乡镇的道路联系。

2、市政基础设施工程

实施饮水安全工程，供水普及率达到 100%，建立水质监测制度，完善水质监测设施配备，确保城乡生活饮用水水质达标率达到 100%。

稳步推进乡村雨污分流。建立“集中+分散”和“截污+治污”相协调、生态高效、环境友好的排水系统，构建生态高效的污水收集处理体系。

推进城乡供电设施融合发展，完善乡村高低压供电网络，提高电网受电、供电能力和供电可靠性。

推进城乡燃气共建共享，构建“城-镇-村”燃气管网架构，优化完善乡村燃气管网建设。

建立覆盖乡村通信网络和基站系统。完善现有电话、电视线路，加快光纤到村，促进农村地区信息化。

遵循“减量化、资源化”的原则，推进建设生活垃圾“户分类、村收集、统一转运”的生活垃圾集运处理体系。以减量化、资源化和无害化为原则，以垃圾减量化为重点，统筹镇域生活垃圾集运和处理。

十二、历史文化与景观风貌

1、历史文化保护

深度挖掘历史文化资源，加大文物古迹和非物质文化遗产等保护，推动传统文化传承创新，加强历史文化资源的保

护利用。黑龙镇现有县级文物保护单位3处，为西刘冲墓群、广佛寺战斗纪念地旧址、牛庄遗址。尚未核定公布为文物保护单位4处，为尚庄石桥、倪家山王本刚民宅、石灰窑墓群、广佛寺金水河石板桥。非物质文化方面有县级非物质文化遗产1个，为发山普化寺传说。

2、景观风貌管控引导

全域展现黑龙镇的“生态田园，大气疏朗、山地丘陵”总体风貌定位。规划形成“两区一带多点”的镇域风貌格局。

“两区”指西部生态田园景观风貌区和东部山地丘陵景观风貌区；“一带”指依托唐河形成的生态保护带；“多点”指景观节点，包括发山普化讲寺风景区、张官岭水库等。

附图

区位图

镇域国土空间总体格局规划图

镇域国土空间控制线规划图

镇域村庄建设边界图

镇域村庄布点规划图

镇域综合交通规划图

镇域国土空间规划分区图

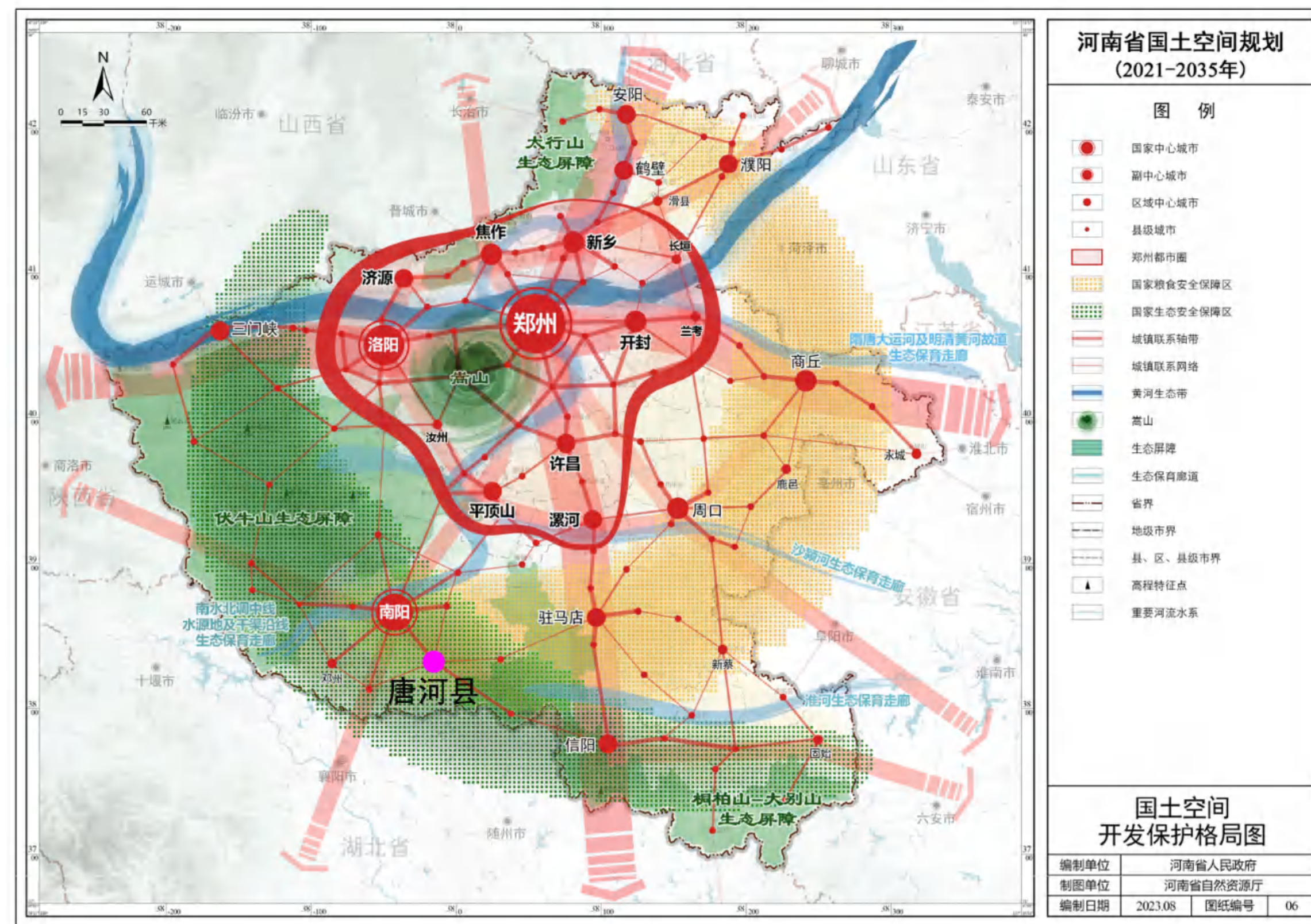
镇域景观风貌管控引导图

镇区国土空间规划分区图

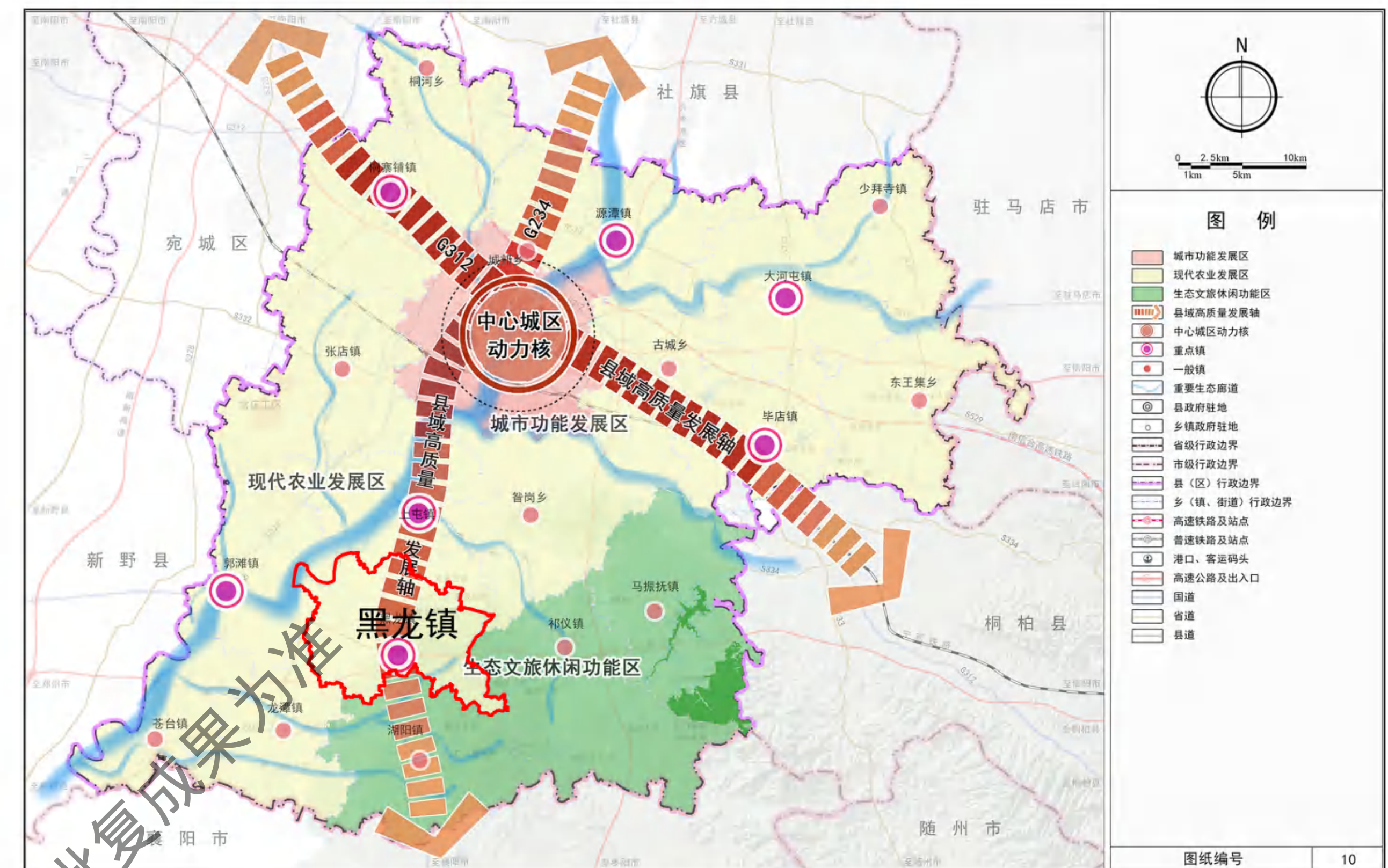
公示稿 最终以政府批复成果为准

唐河县黑龙镇国土空间总体规划（2021-2035年）

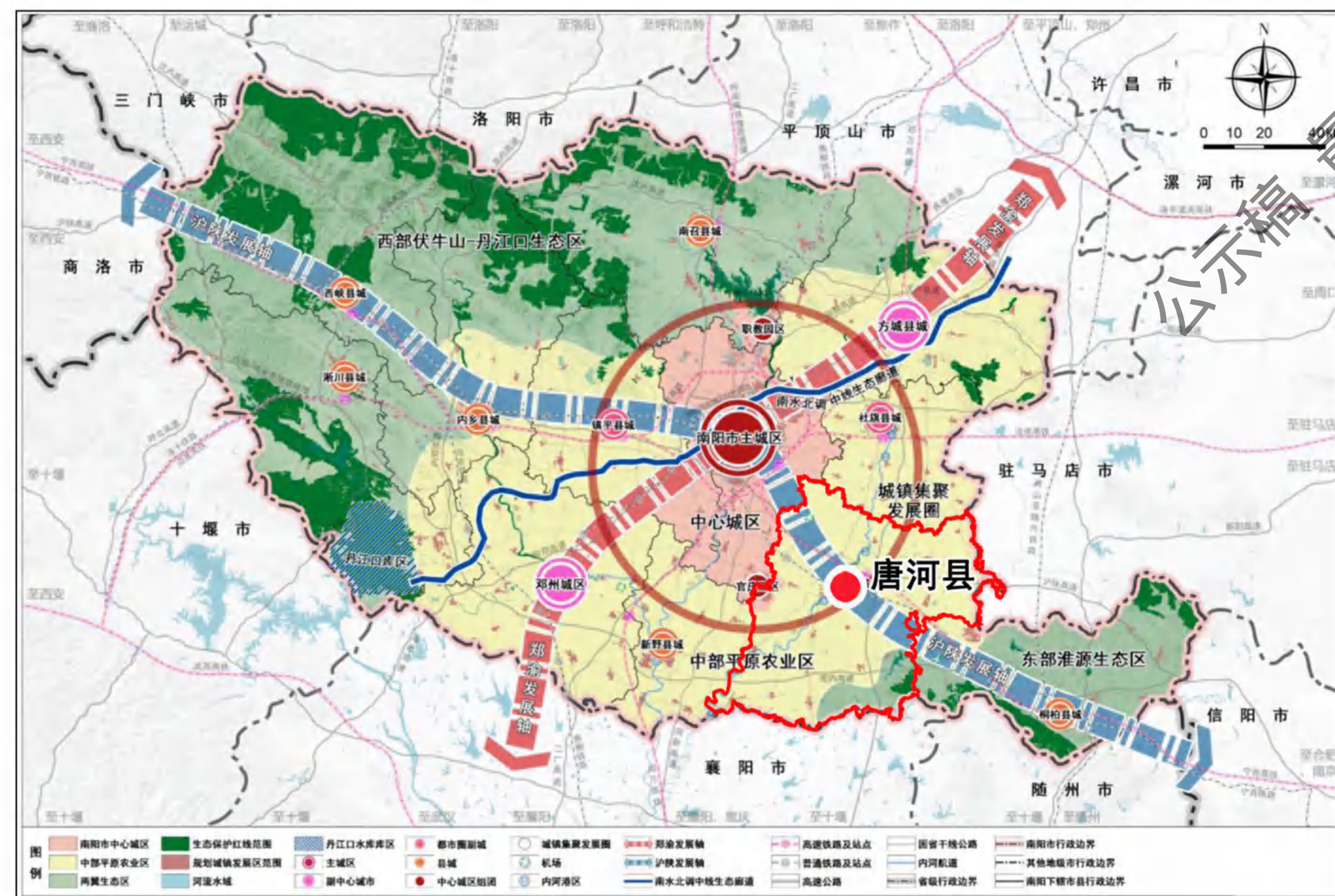
区位图



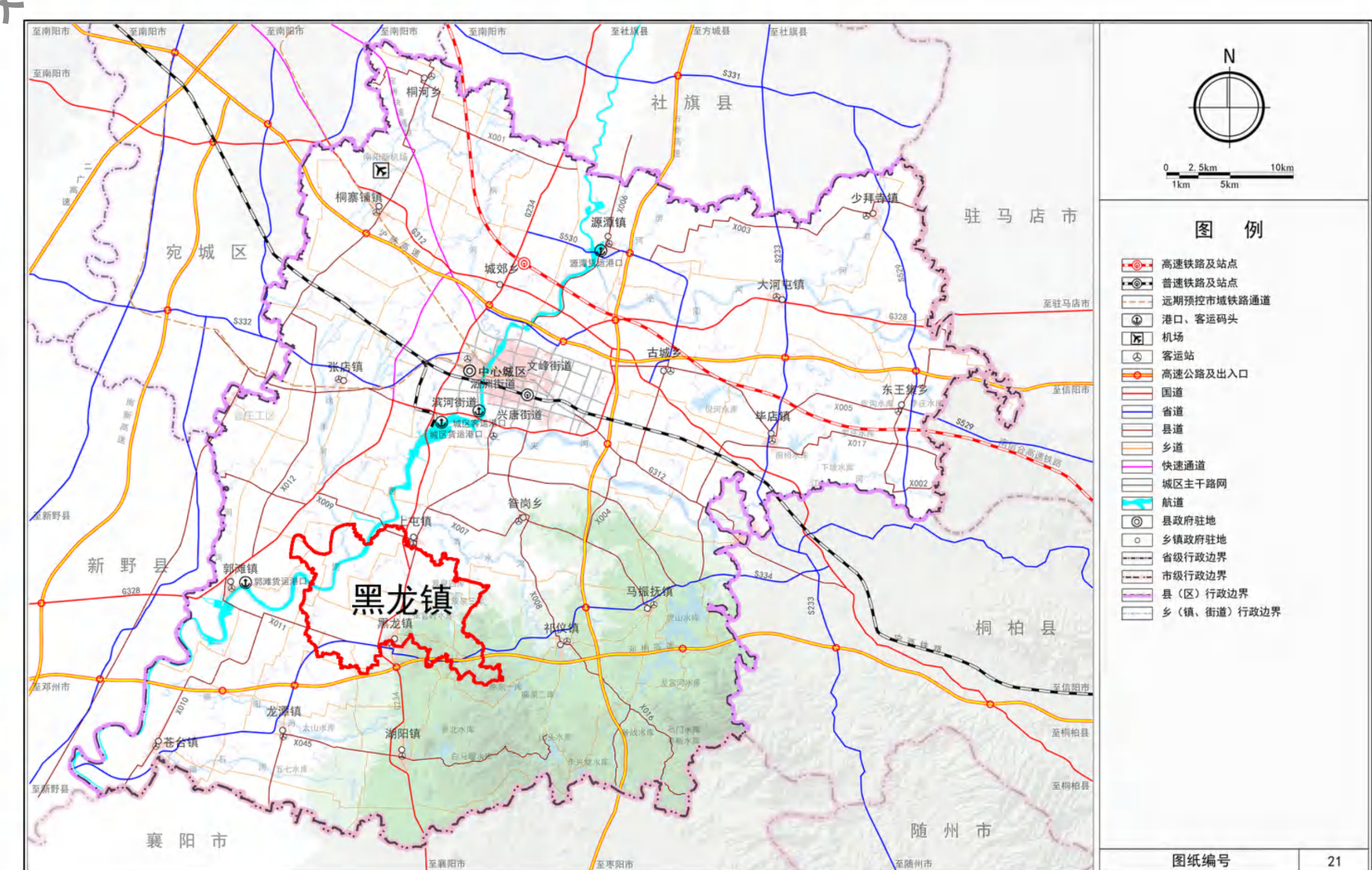
唐河县在河南省的区位



黑龙镇在唐河县的区位



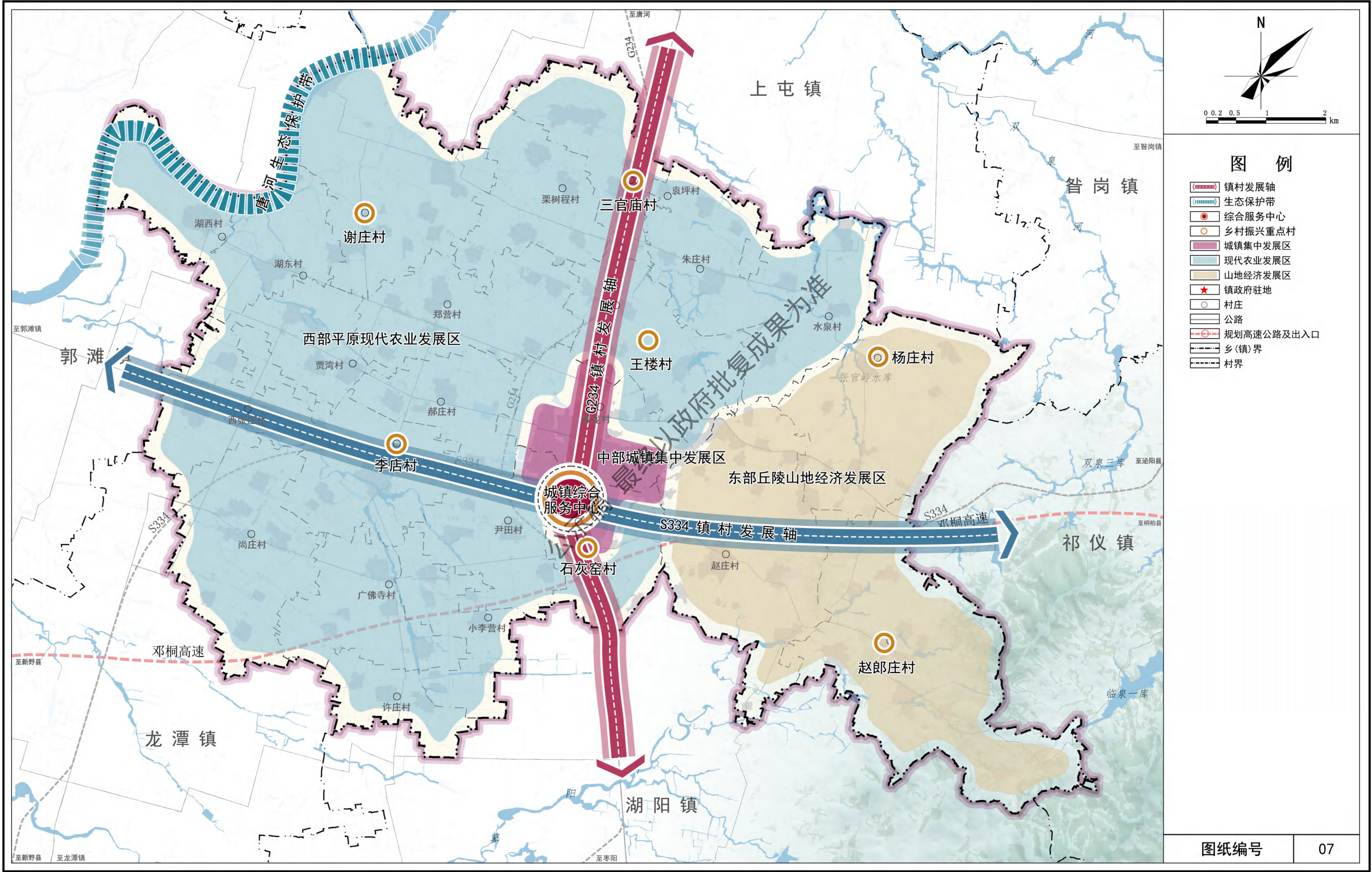
唐河县在南阳市的区位

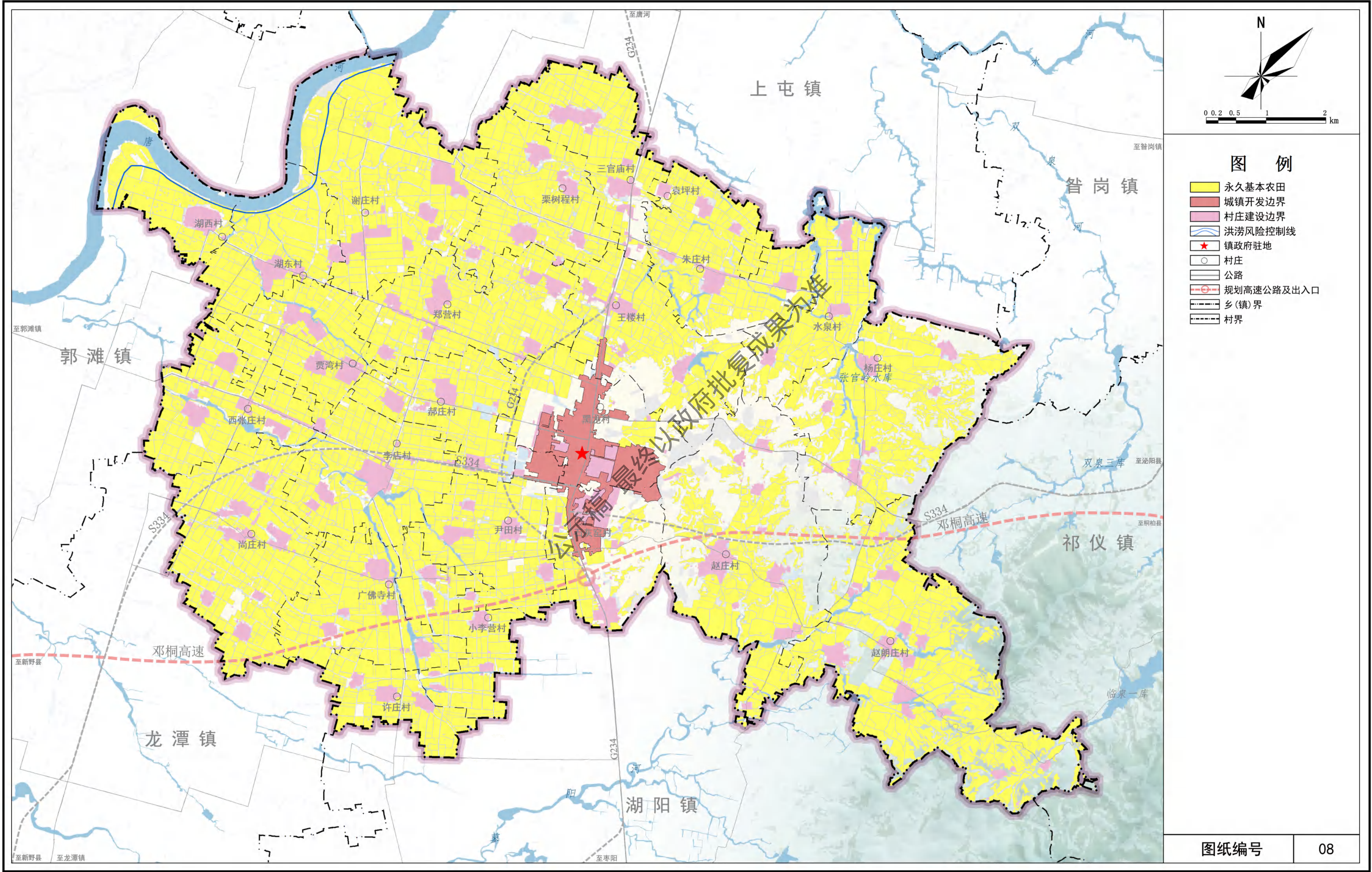


黑龙镇在唐河县的区位

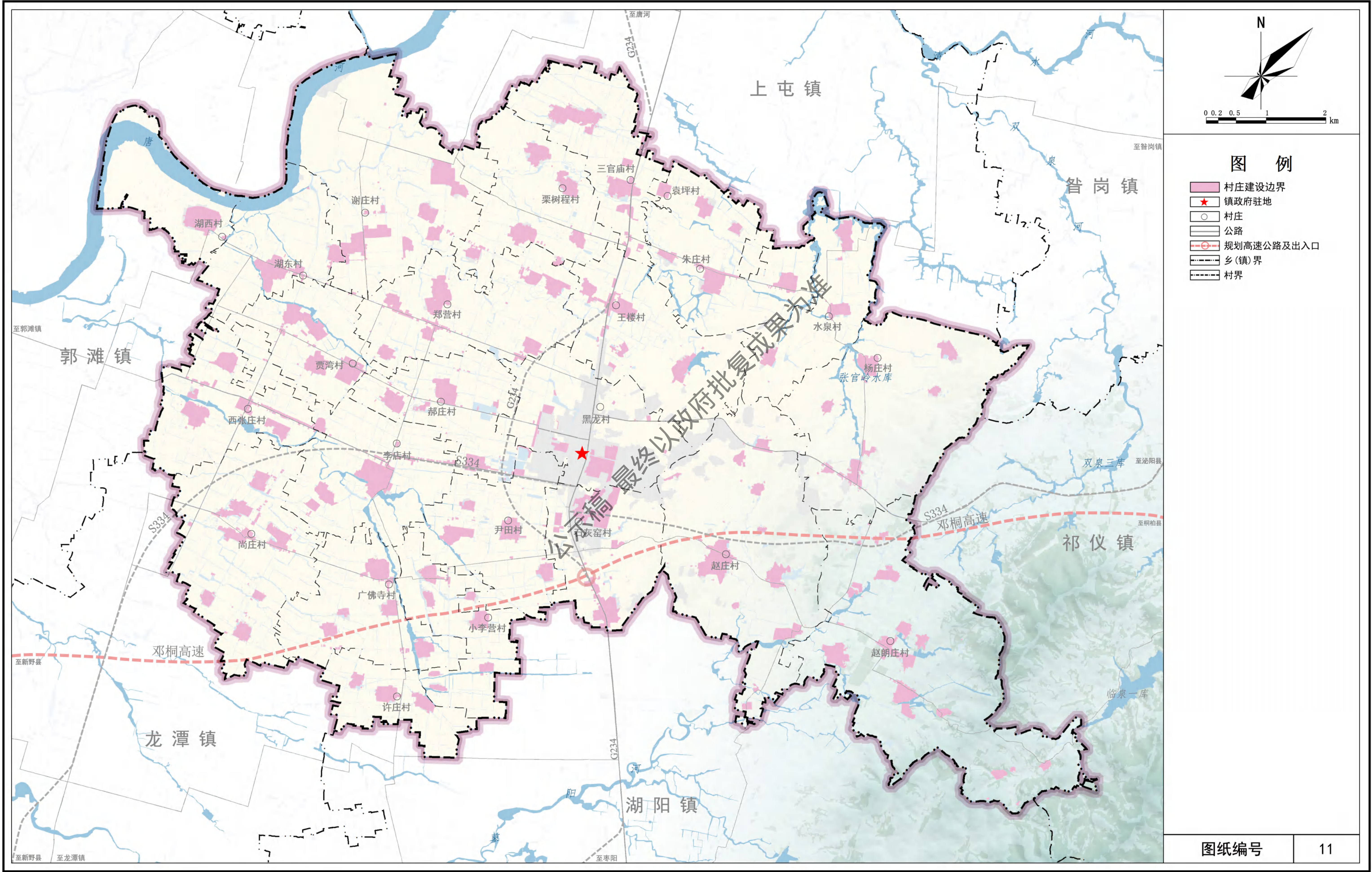
图纸编号

01

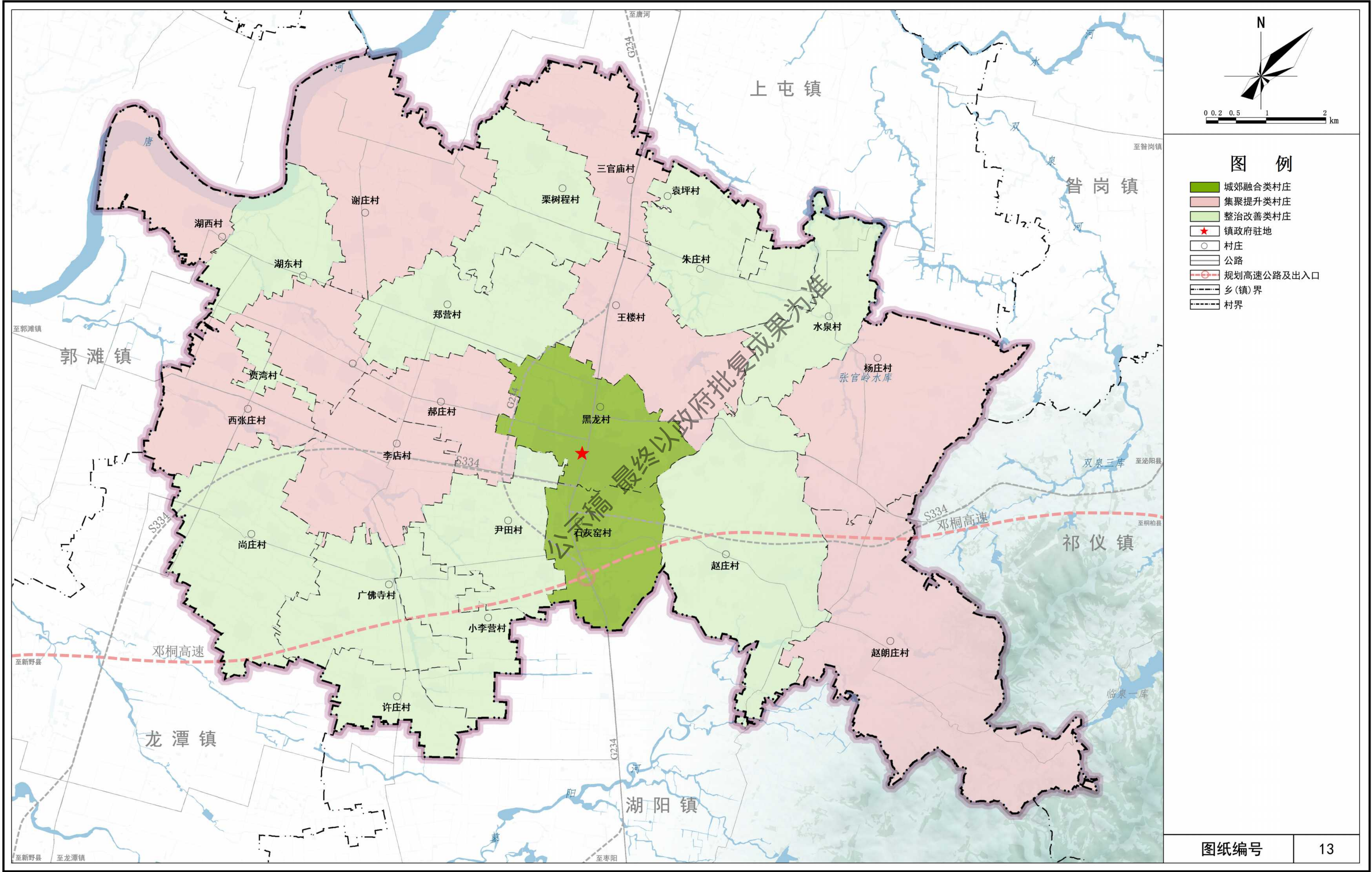




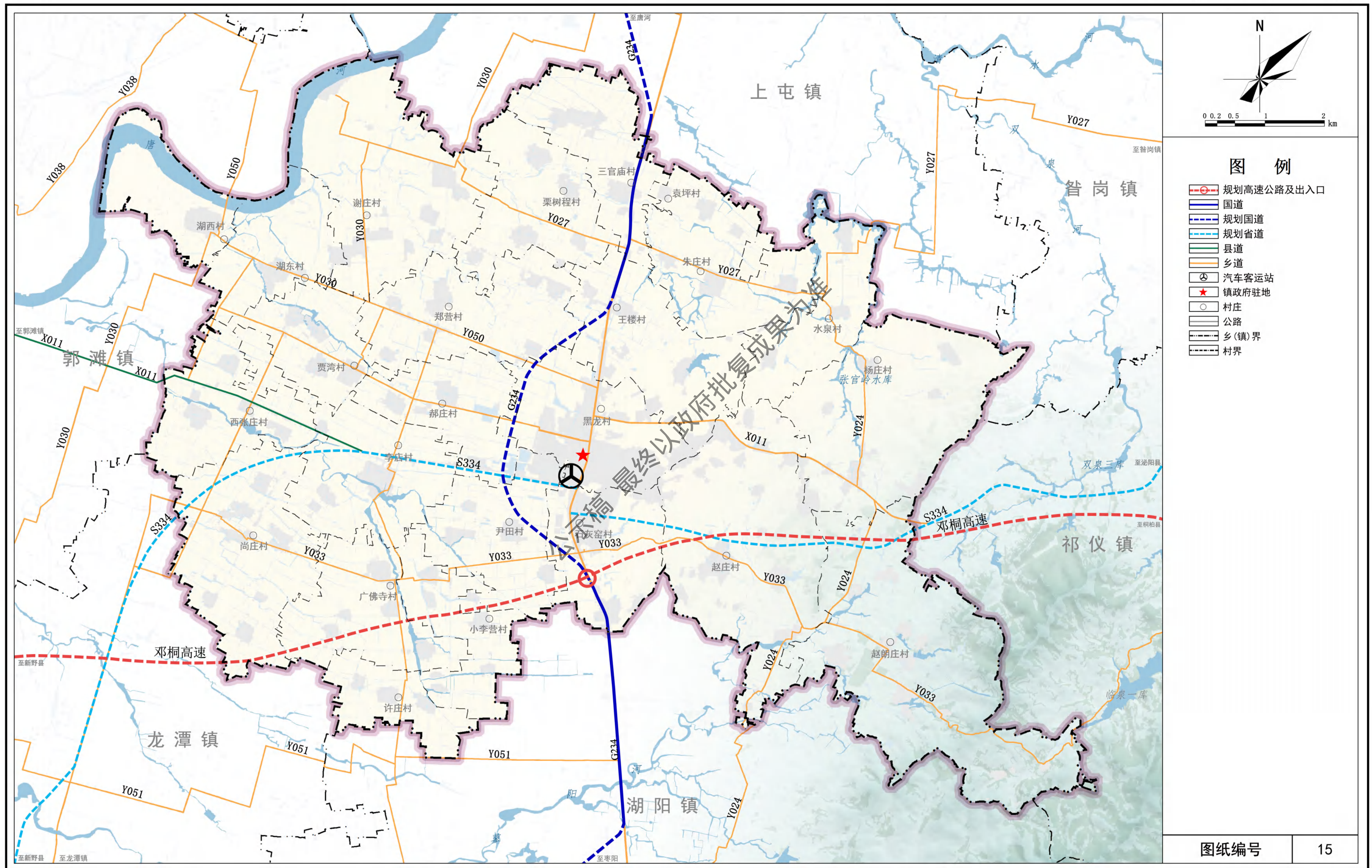
镇域村庄建设边界图

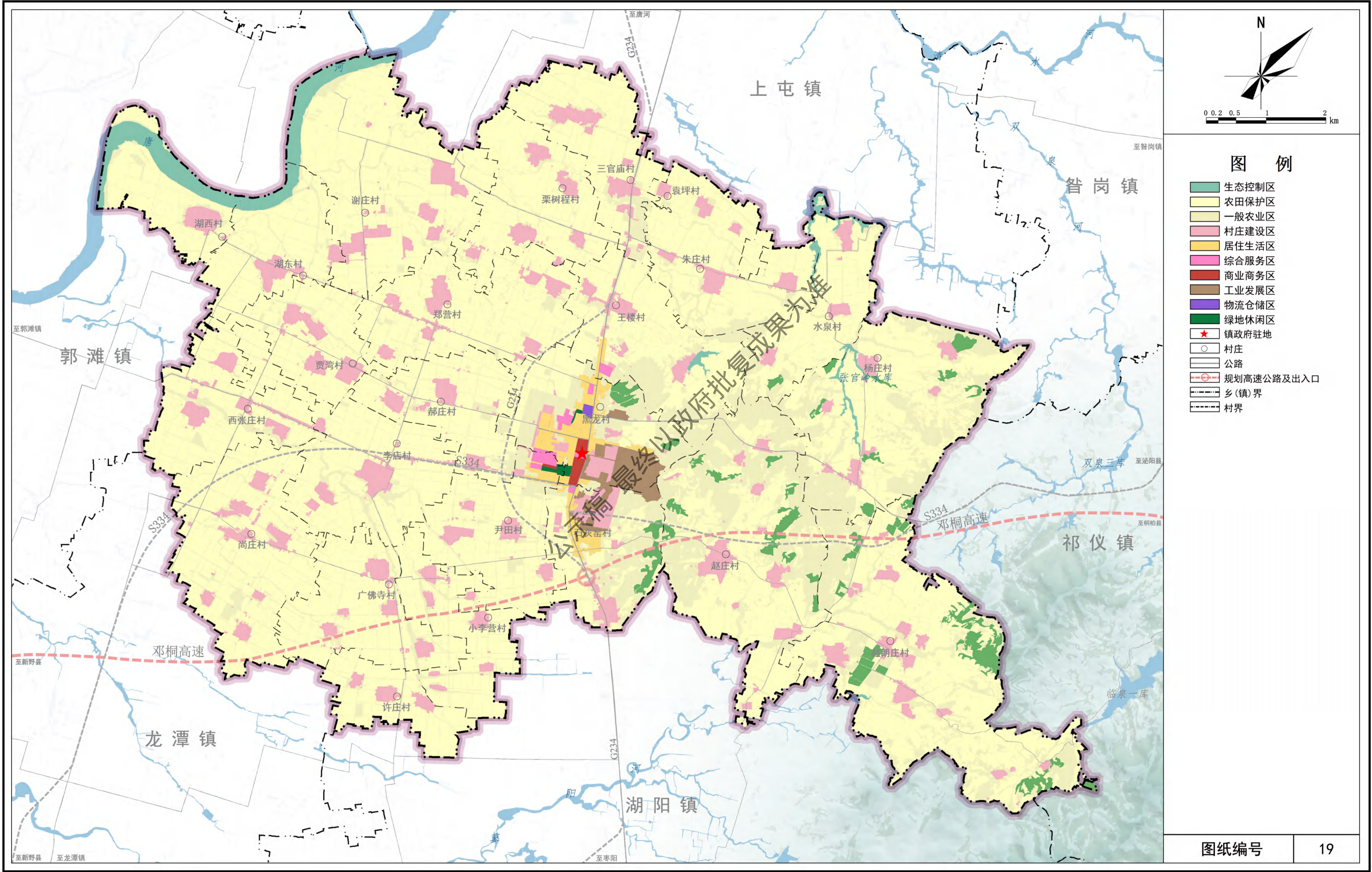


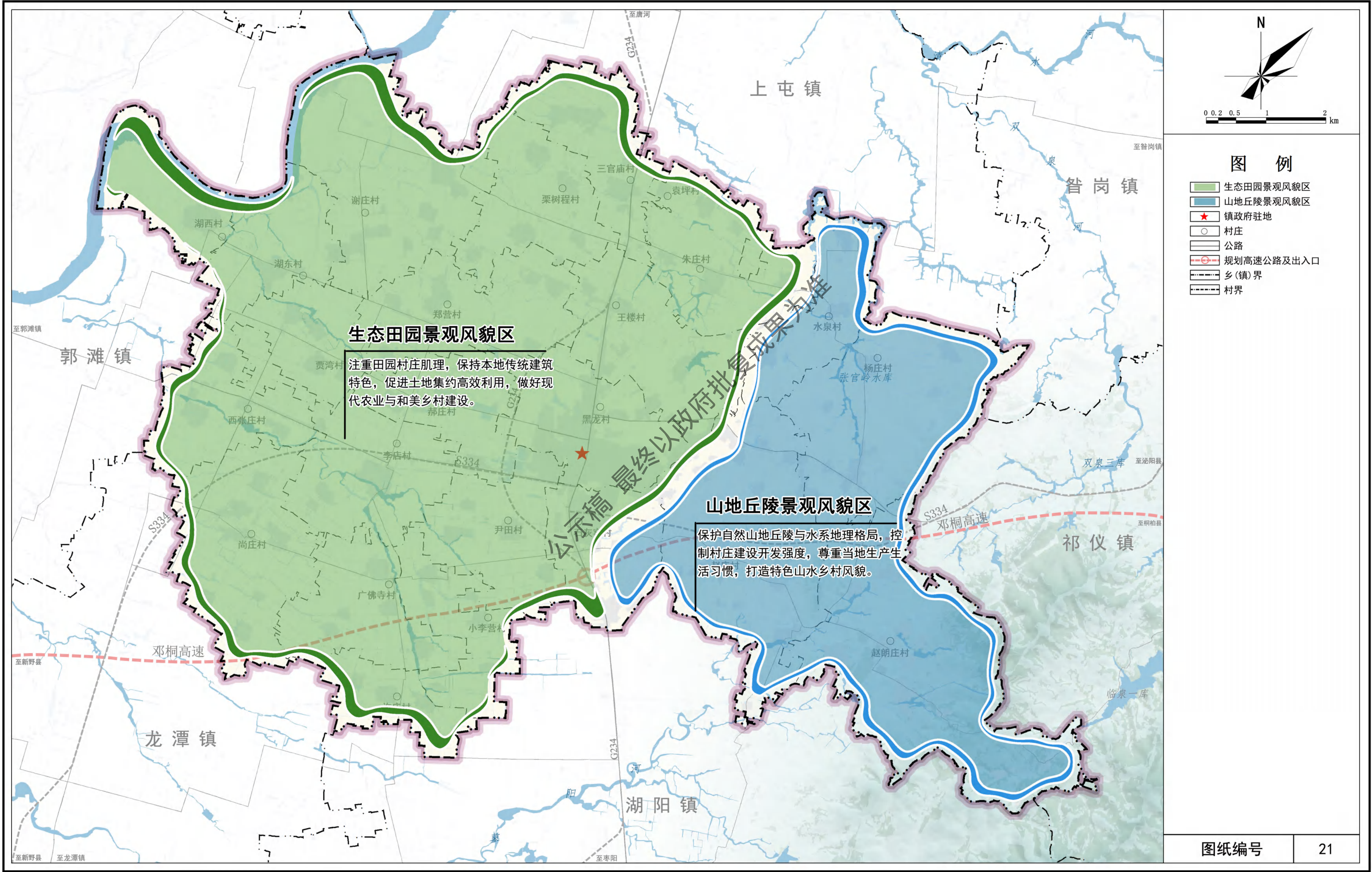
镇域村庄布点规划图



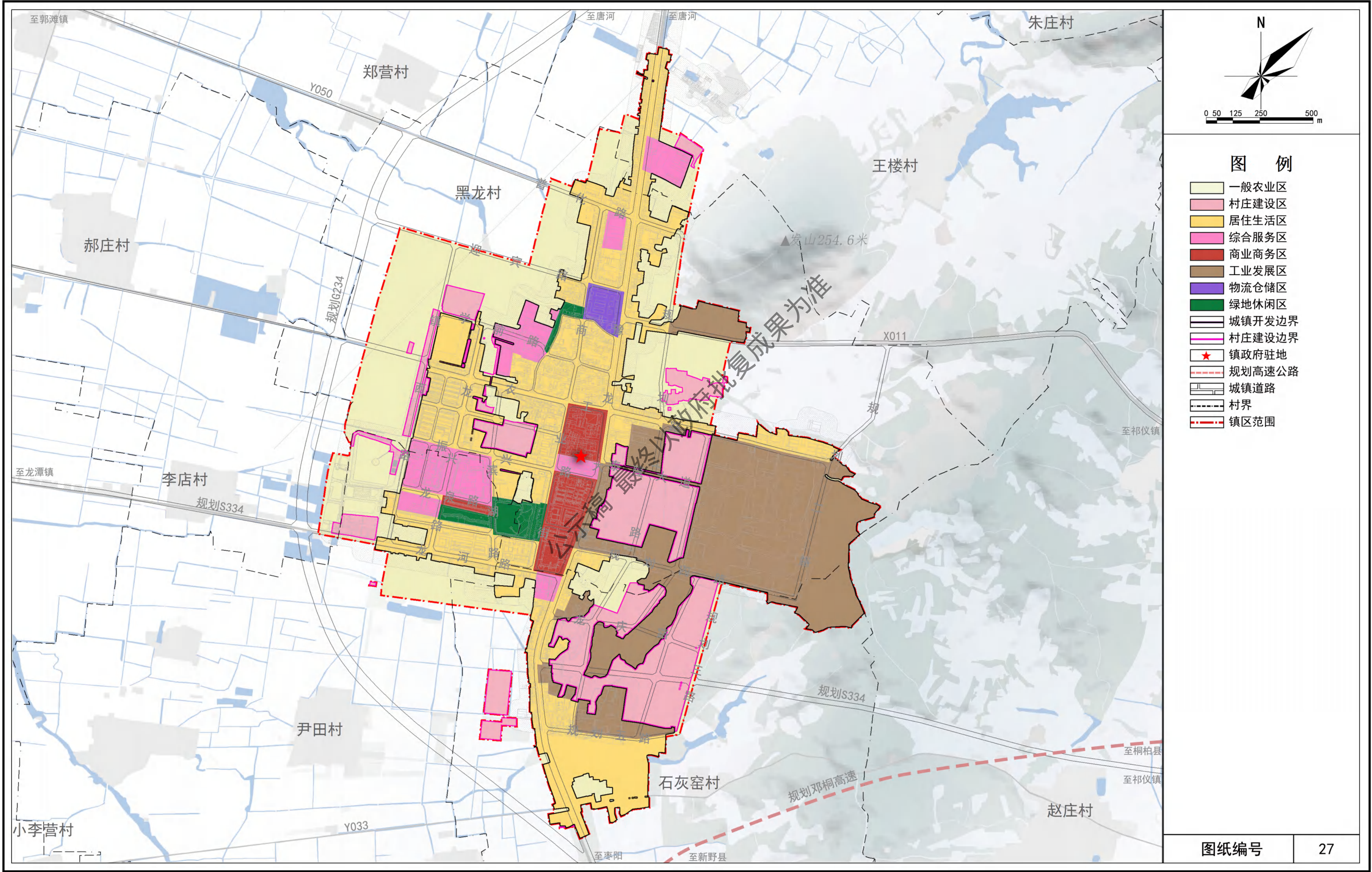
镇域综合交通规划图







镇区国土空间规划分区图



唐河县黑龙镇国土空间总体规划 (2021-2035年)

【公示版】

公示时间：2025年08月06日-2025年09月05日

公示方式：唐河县人民政府官网

公众意见收集途径

联系电话：0377-68968669

电子邮箱：thxghjbgs@126.com

邮寄地址：唐河县自然资源局，邮编：473400

(邮件标题或信封封面请注明“唐河县黑龙镇国土空间总体规划意见建议”字样)