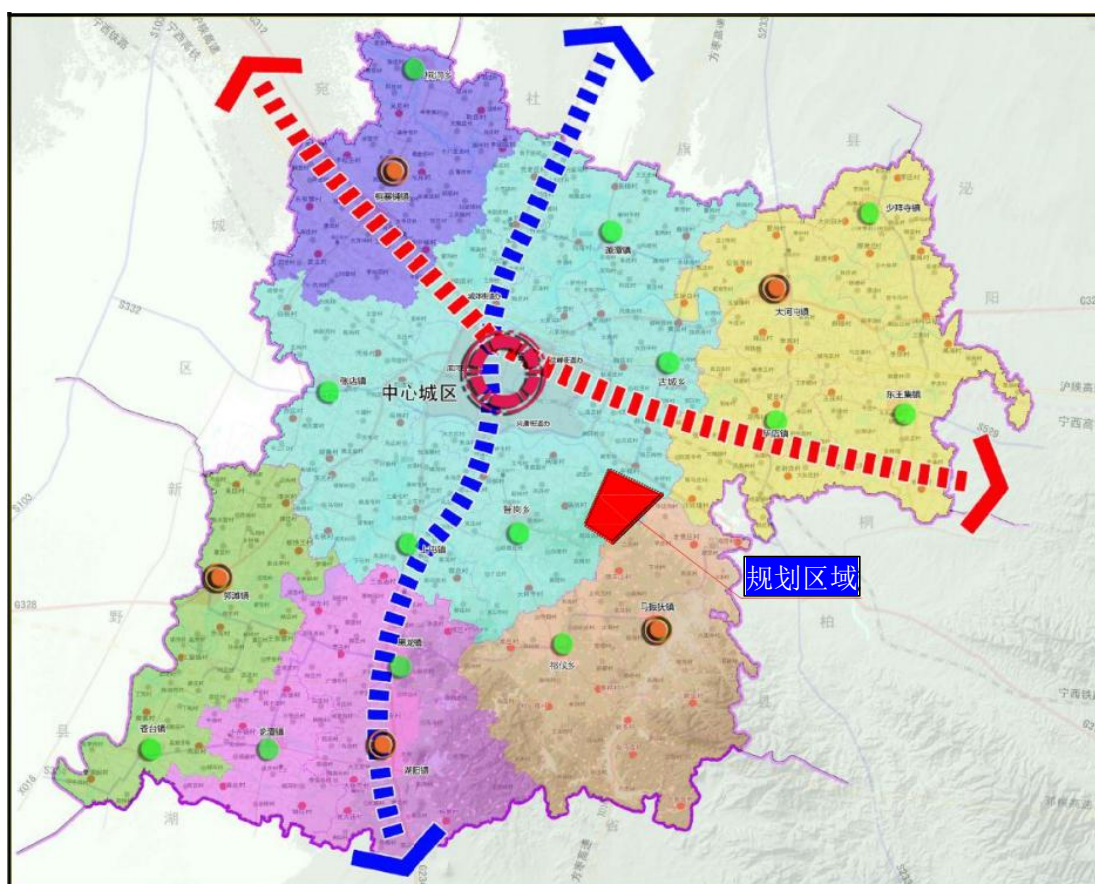


唐河县咎岗风电场控制性详细规划批前公示

一、位置

咎岗风电场位于河南省南阳市唐河县咎岗乡集镇东北部。距唐河县城约 10 公里。场址区域呈不规则多边形，场址内地势较为平坦，机位点海拔高度 100~150m 之间，分布于三夹河畔南侧，风电场面积约 16.9 平方公里。



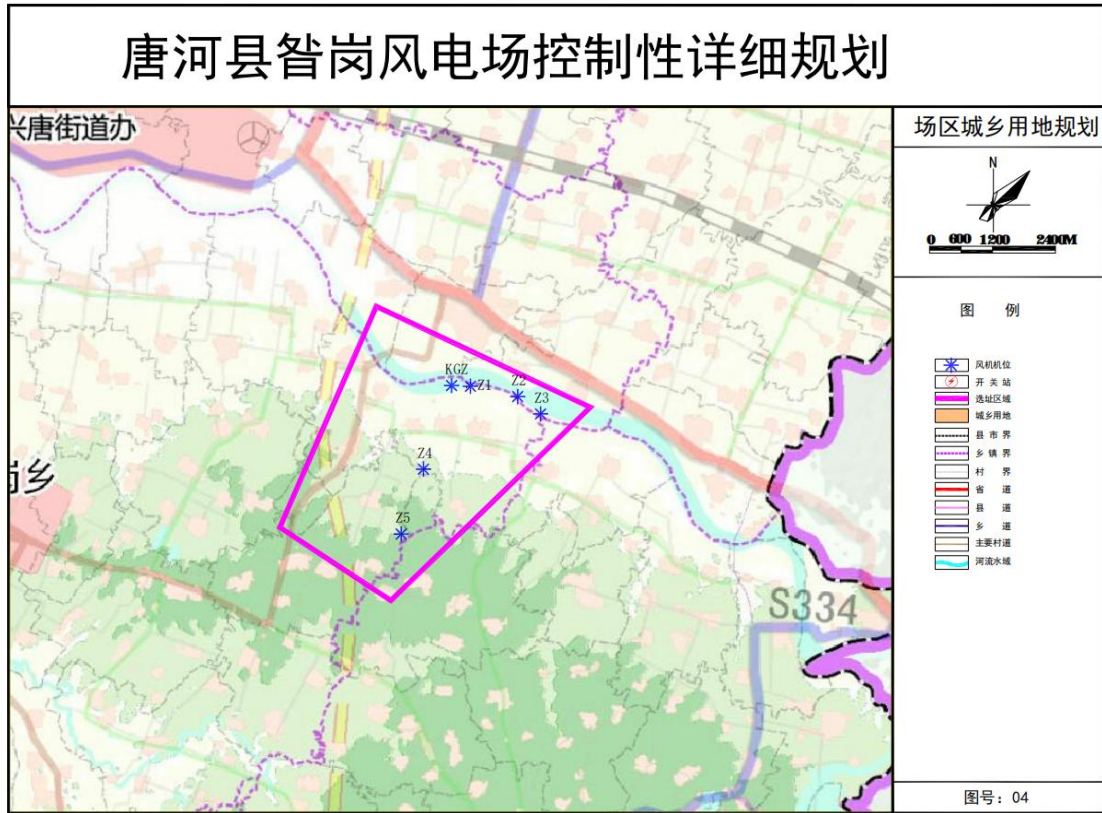
区域位置图

二、用地现状

现状用地全部为农林用地，为村集体所有。

三、用地规划

规划升压站用地一处占地 400 平方米，5 个机位占地 1620 平方米。



城乡用地规划图

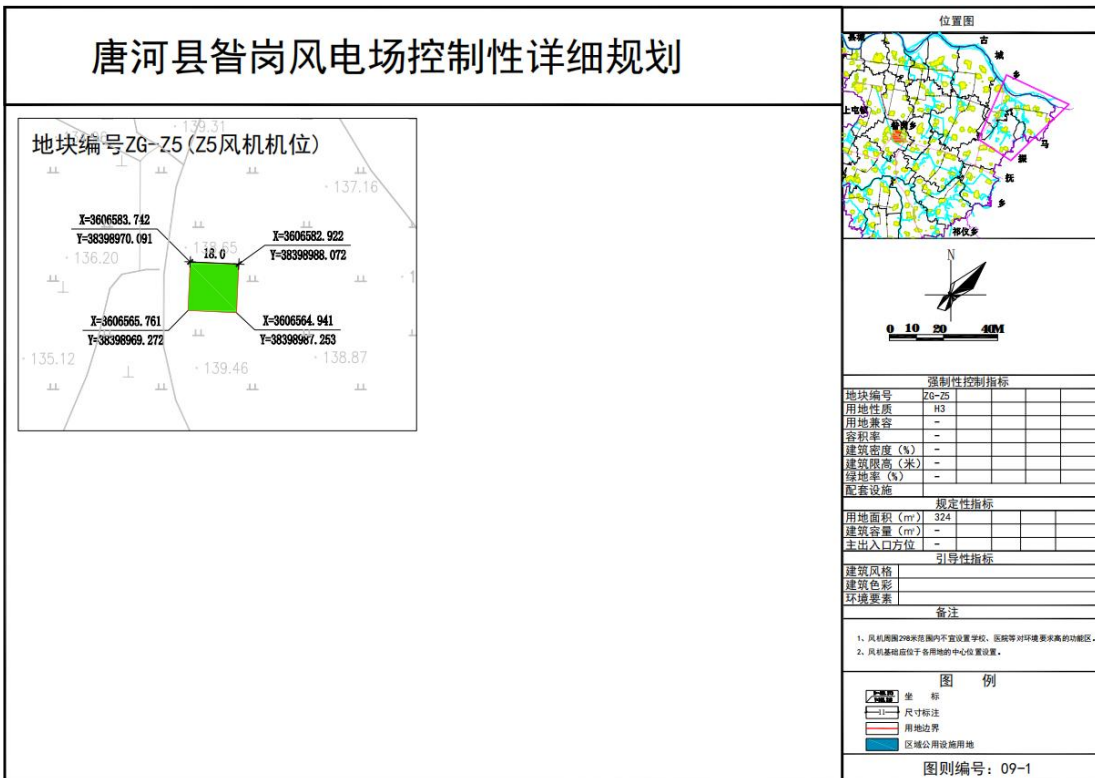
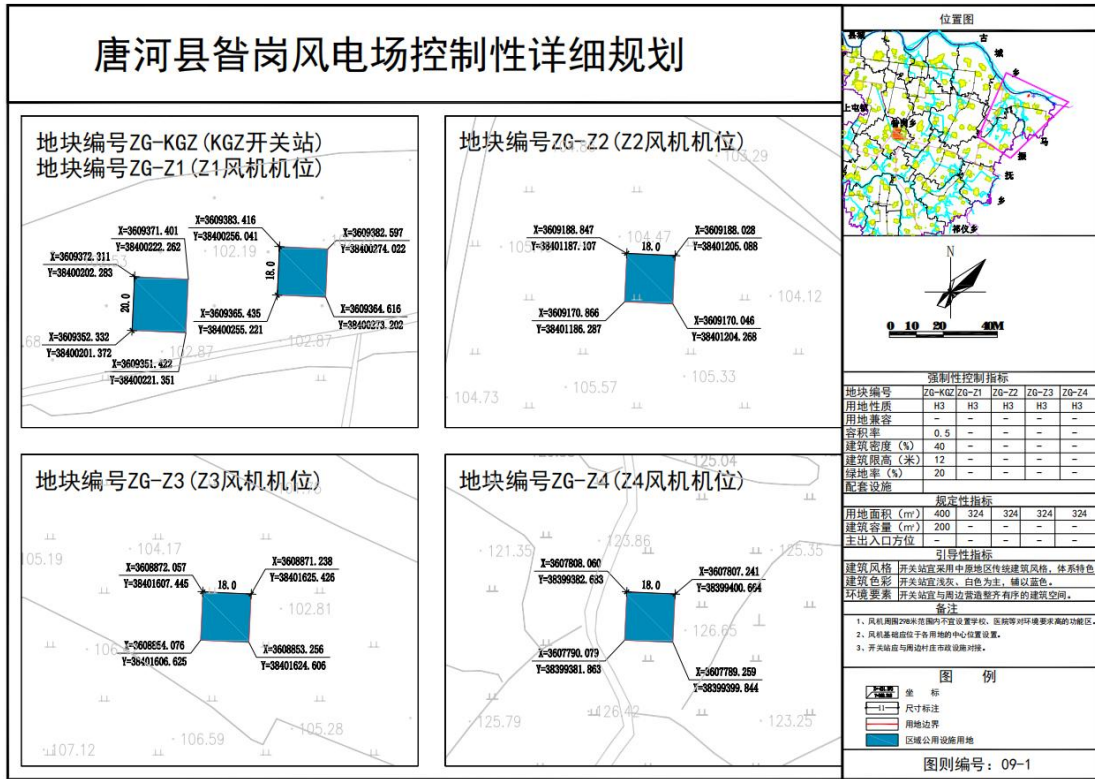
四、地块划分

本规划只对规划范围内 6 块拟征收的用地进行规划控制。以规划设施名称或风机编号对地块编号，地块编号按“风电场-设施名称”两个层次划分，ZG-KGZ 代表开关站地块，ZG-Tn 代表风机机位地块。

五、开发强度控制

规划控制 ZG-KGZ 地块容积率小于 0.5；建筑密度小于 30%，建筑容量小于 200 平方米，绿地率不低于 20%。

六、规划图则



七、公示地点：

唐河县咎岗乡人民政府

八、公示时间：

2022年9月5日至2022年9月12日

九、公示意见和反馈途径地址：

公众可通过电子邮件、信函等方式提出书面意见，并提供详细联系方式。

电子邮箱： thxghj@126.com

通信地址： 唐河县自然资源局（凤山路与杭州路交叉口西北角）

邮 编： 473400

联系电话： 0377-68967566

唐河县自然资源局

2022年9月5日